

BILAN CLIMATOLOGIQUE D'AOUT 2016

Assez chaud et bien sec

TEMPERATURES

Température *moyenne* du mois : **19.6°C** (-0.9°C par rapport à août 2015)

Température minimale *moyenne* (Tnm) : **14.2°C** (-0.9°C par rapport à août 2015)

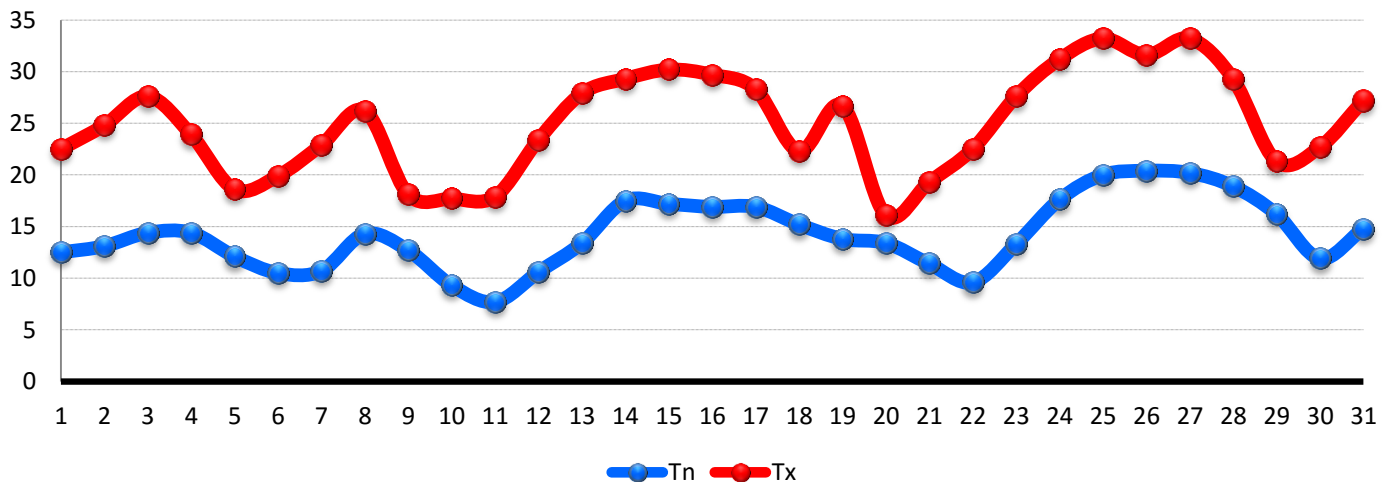
Température minimale *la plus basse* (Tnn) : **7.7°C** le 11 août

Température minimale *la plus basse* (Tnx) : **20.4°C** le 26 août

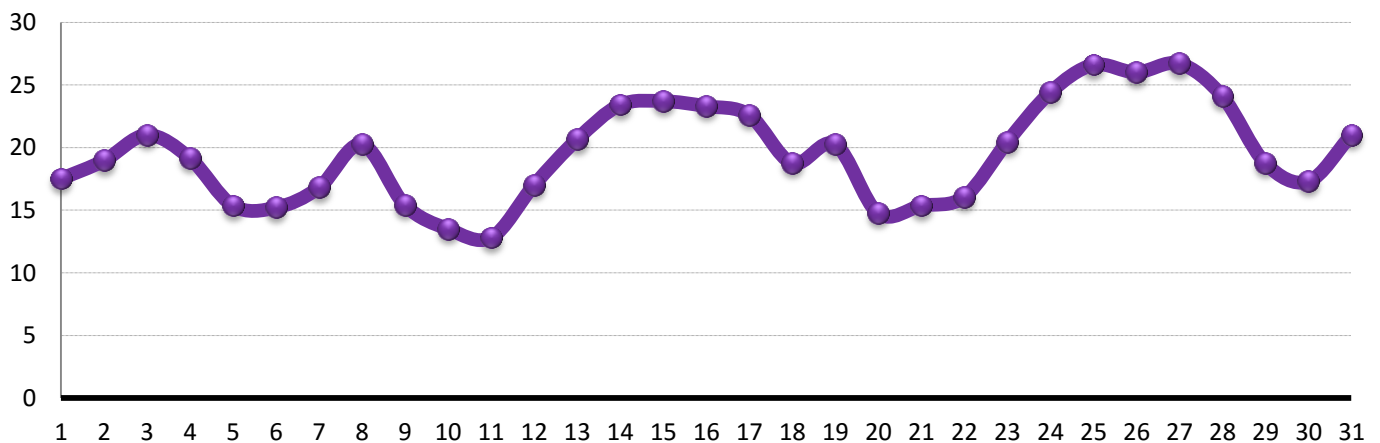
Température maximale *moyenne* (Txm) : **24.9°C** (-1.0°C par rapport à août 2015)

Température maximale *la plus élevée* (Txn) : **16.1°C** le 20 août

Température maximale *la plus élevée* (Txx) : **33.2°C** le 25 août



Evolution quotidienne des températures minimales (Tn) et maximales (Tx)



Evolution quotidienne des températures moyennes (Tm)

Nombre de jours avec $T \Rightarrow 25^{\circ}\text{C}$ (chaleur) : **15**
Nombre de jours avec $T \Rightarrow 30^{\circ}\text{C}$ (forte chaleur) : **5**
Nombre de jours avec $T \Rightarrow 35^{\circ}\text{C}$ (très forte chaleur) : **0**

A Andrézieux-Bouthéon, ce mois d'août 2016 se place au-dessus des normales avec un excédent de **+ 0.6°C**.

1ERE DECADE

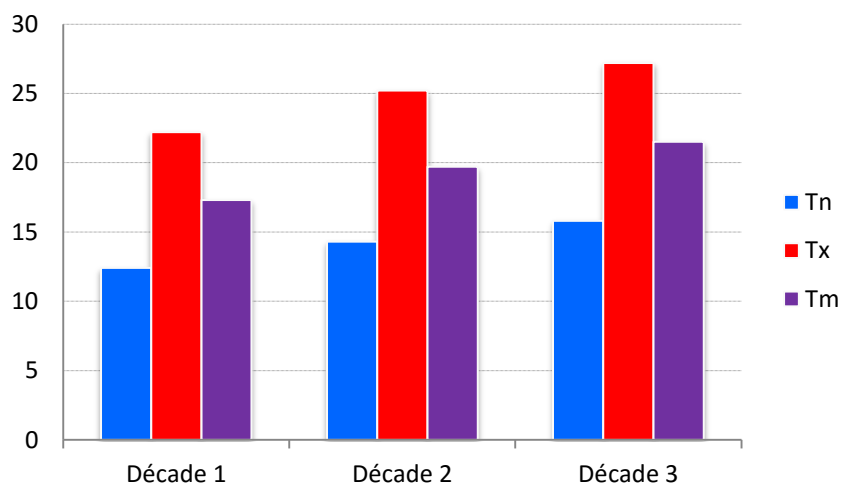
Température moyenne : **17.3°C**
Température minimale moyenne : **12.4°C**
Température maximale moyenne : **22.2°C**

2EME DECADE

Température moyenne : **19.7°C**
Température minimale moyenne : **14.3°C**
Température maximale moyenne : **25.2°C**

3EME DECADE

Température moyenne : **21.5°C**
Température minimale moyenne : **15.8°C**
Température maximale moyenne : **27.2°C**



Evolution des températures par décades (Tn, Tx et Tm)

PRECIPITATIONS

PLUIE

Cumul mensuel : **40.0 mm** (+ 3.4 mm par rapport à août 2015)

Jour le plus pluvieux : **21.0 mm** le 4 août

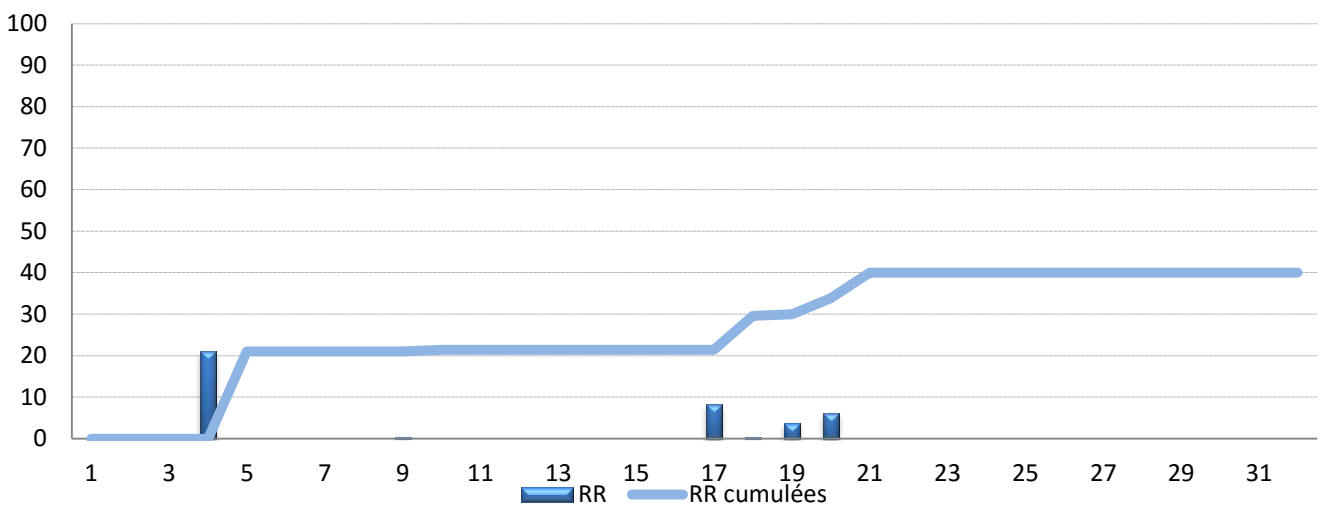
Nombre de jours de précipitations (pluie ou neige - observation visuelle 00h-00h) : **6**

Nombre de jours avec précipitations ≥ 1 mm : **4**

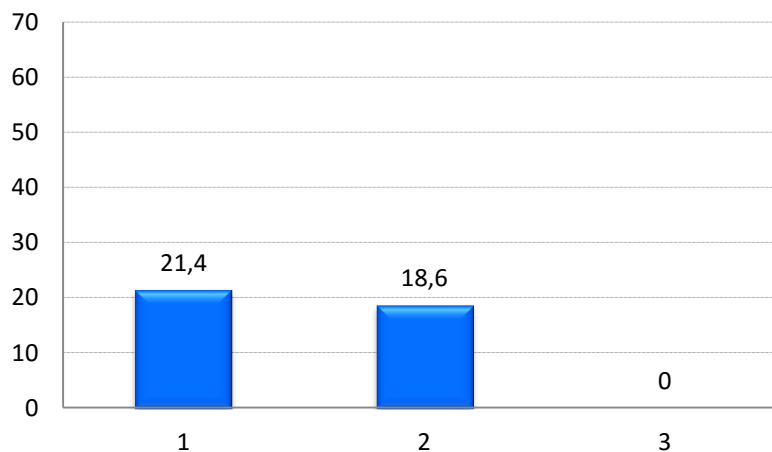
Nombre de jours avec précipitations ≥ 5 mm : **3**

Nombre de jours avec précipitations ≥ 10 mm : **1**

Nombre de jours avec précipitations ≥ 20 mm : **1**



Précipitations quotidiennes et cumulées sur le mois (en mm)



Répartition des précipitations par décades (en mm)

ORAGE / GRELE

Nombre de jours avec orage : **3** - Nombre de jours avec grésil ou grêle : **0**

VENT

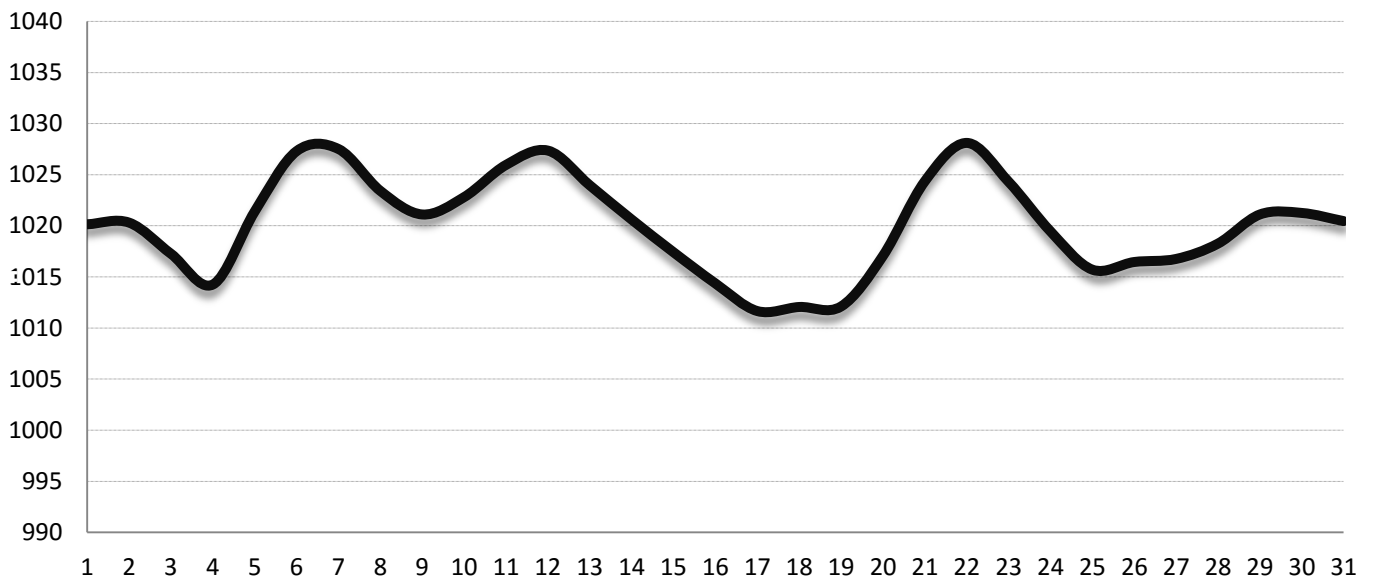
INDISPONIBLE

PRESSION

Pression minimale : **1010.3 hPa** le 17 août

Pression maximale : **1029.3 hPa** le 22 août

Pression moyenne sur le mois : **1020.1 hPa** (+5.0 hPa par rapport à août 2015)



Evolution de la pression quotidienne moyenne (en hPa)

Station météorologique de Saint-Héand (42 – 665 m) – Bilan climatologique mensuel – AOUT 2016

www.meteo-saint-heand.fr

Données quotidiennes de températures (en °C), de pluie (RR en mm), de neige (en cm) de vent (en km/h), de pression moyenne (en hPa) – Les phénomènes ne concernent pas le brouillard.